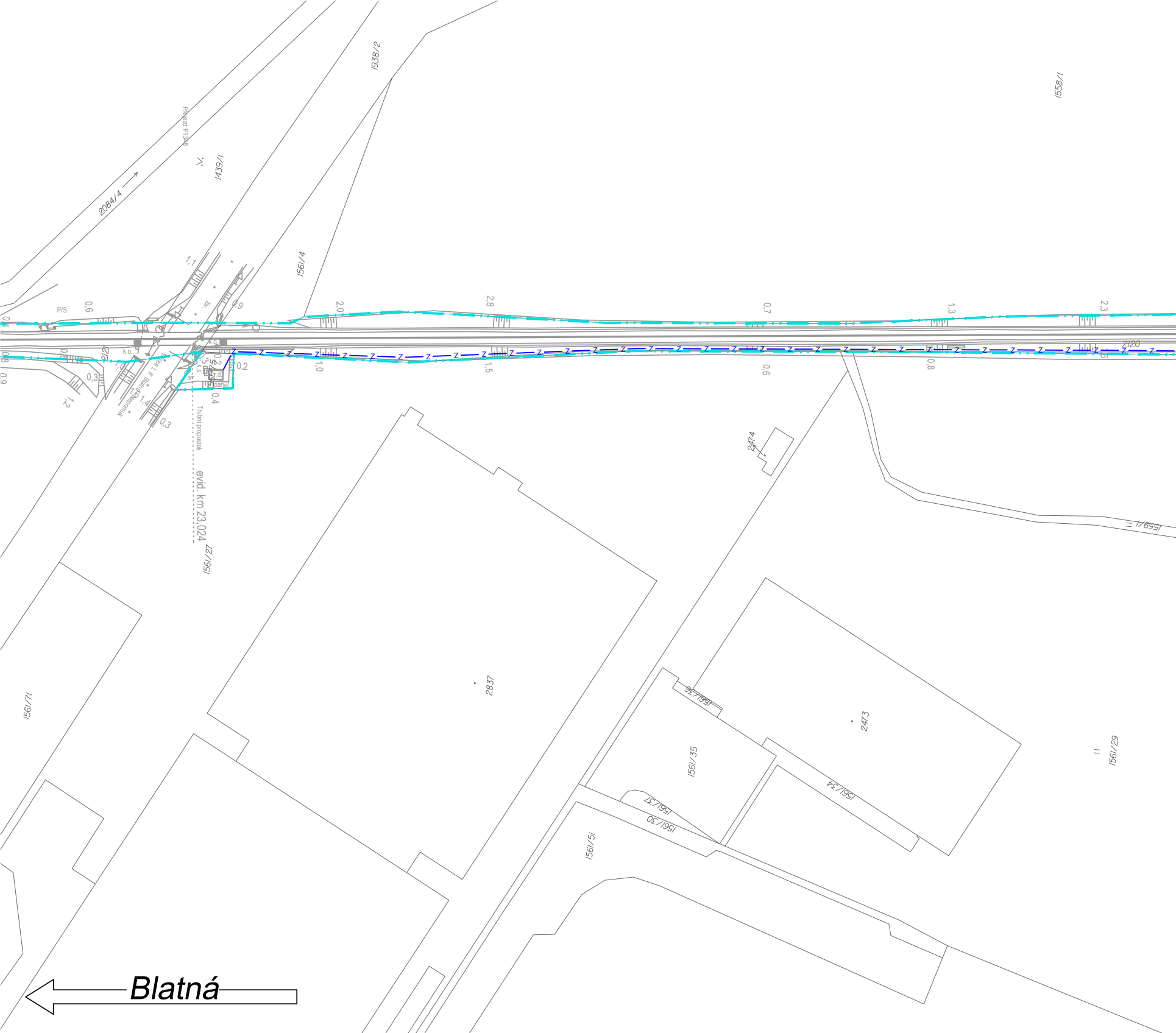
2084/4
Přejezd P1348
1439/1
1938/2
1558/1
1561/4
PřS
0,6
1,1
0,9
2,0
2,8
0,7
1,3
2,3
2120
k.o.
k.o.
2121
1,0
1,5
0,6
0,8
0,2
0,3
0,4
0,3
1,2
1,4
0,9
0,8
silnice I. tř. Blatná-Nepomuk
k.s.
panel
Trubní propustek
evid. km 23,024
1561/27
2474
1559/1
2837
2473
1561/36
1561/35
1561/29
1561/34
1561/37
1561/30
1561/51
1561/71
Blatná

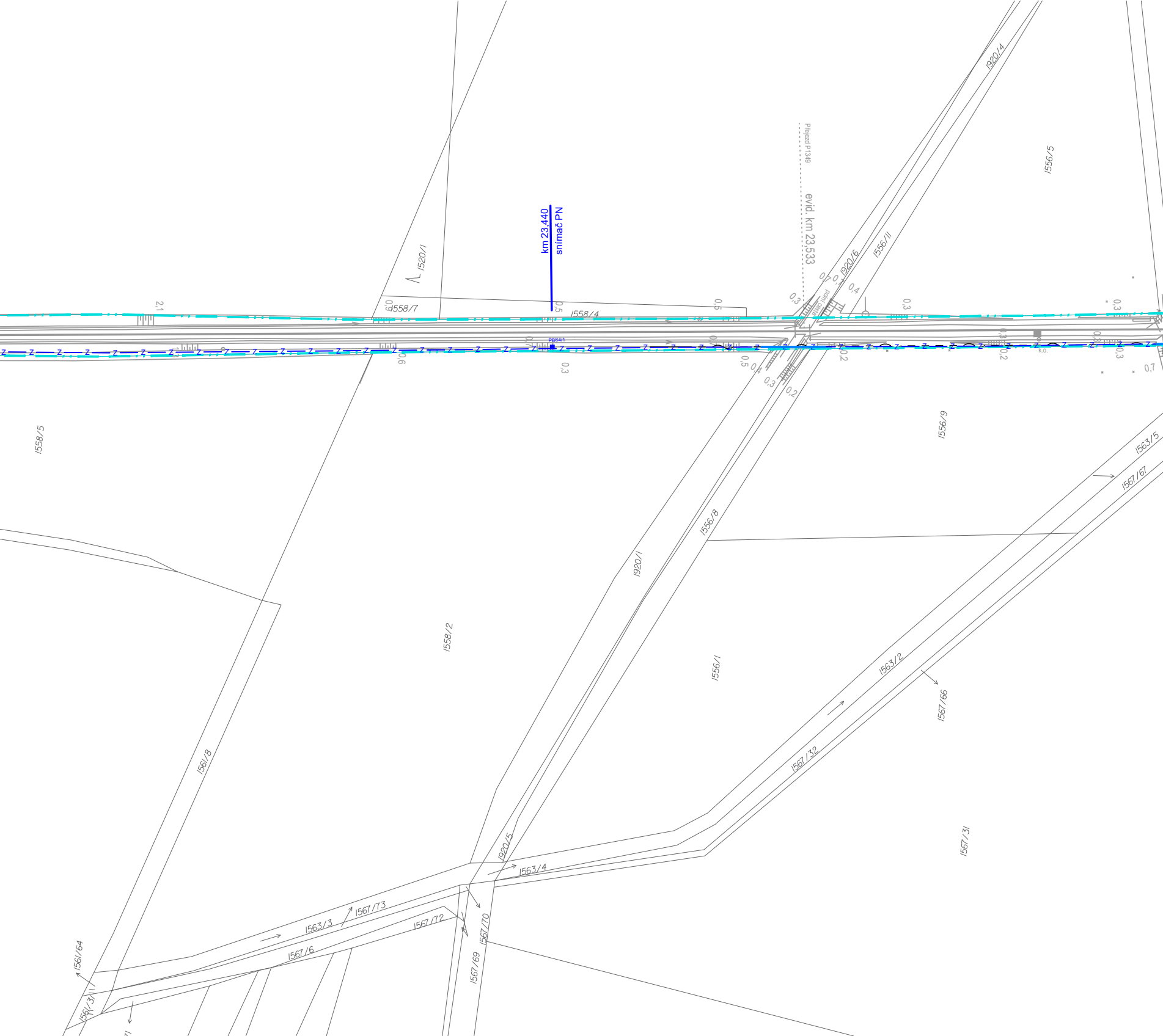
km 23,440
snímač PN
Přejezd P1349
evid. km 23,533
polní cesta
PB54/1
k.o.
1920/4
1556/5
1556/11
1920/6
1520/1
1558/7
1558/4
1558/5
1558/2
1556/9
1563/5
1567/67
1556/8
1920/1
1556/1
1563/2
1567/66
1561/8
1567/32
1567/31
1920/5
1563/4
1567/73
1563/3
1567/72
1567/70
1567/6
1567/69
1561/64
1561/3
2,1
0,3
0,5
0,6
0,7
0,1
0,4
0,2

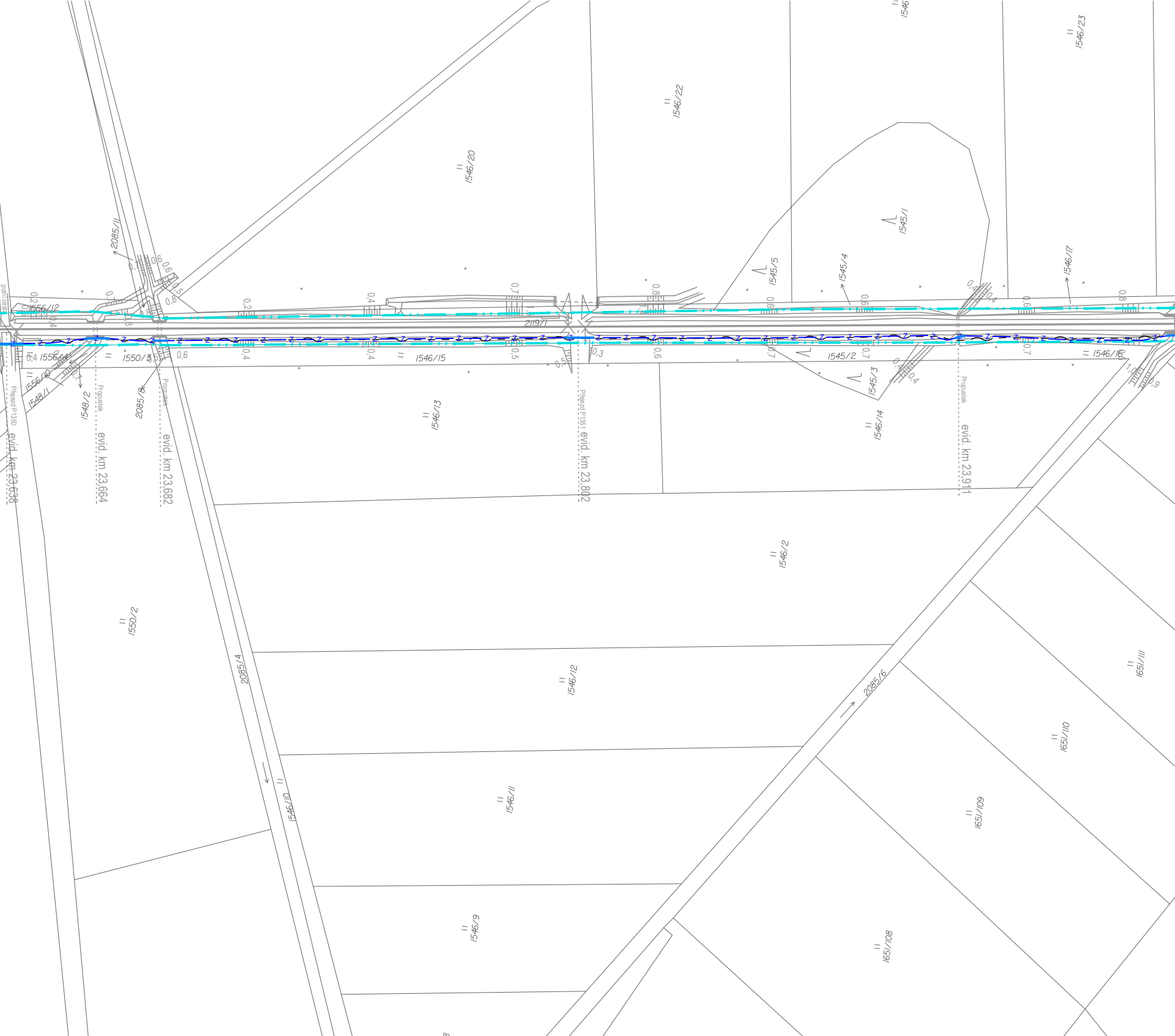
2085/11
1556/12
1556/14
1556/10
1548/1
1548/2
1550/3
2085/8
1550/2
2085/4
1546/10
1546/9
1546/11
1546/12
1546/13
1546/15
1546/20
1546/22
1546/23
2119/1
1545/5
1545/4
1545/1
1545/2
1545/3
1546/14
1546/17
1546/16
1546/2
2085/6
1651/111
1651/110
1651/109
1651/108
polní cesta
Přejezd P1350
Propustek
Propustek
Přejezd P1351
Propustek
evid. km 23,638
evid. km 23,664
evid. km 23,682
evid. km 23,802
evid. km 23,911

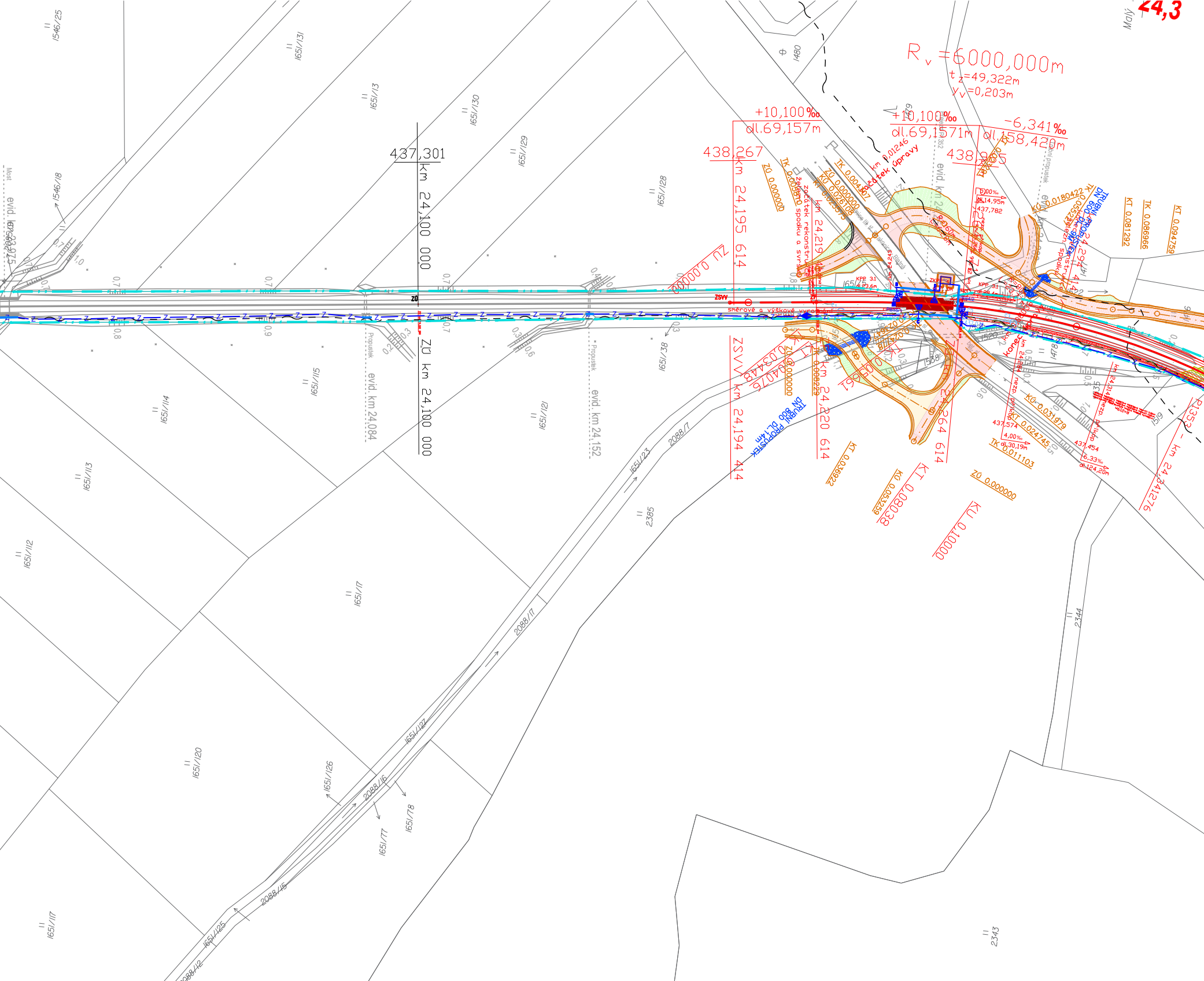
24,3
Rv =6000,000m
tz=49,322m
yv=0,203m
+10,100‰
dl.69,157m
+10,100‰
dl.69,1571m
-6,341‰
dl.158,420m
438,267
438,215
437,301
km 24,100 000
ZÚ km 24,100 000
km 24,195 614
ZSVV km 24,194 414
km 24,220 614
km 24,264 614
ZÚ 0,000000
KT 0,080038
KÚ 0,052259
KÚ 0,100000
KT 0,036922
ZÚ 0,000000
KÚ 0,031979
KT 0,024745
TK 0,011103
KT 0,081292
TK 0,086966
KT 0,094759
KÚ 0,0180422
začátek úpravy
DN 800 DL.14m
TRUBNÍ PROPUSTEK
evid. km 24,084
evid. km 24,152
Propustek
směrové a výškové vyrovnání
1651/131
1651/13
1651/130
1651/129
1651/128
1546/25
1546/18
1651/115
1651/114
1651/113
1651/112
1651/121
1651/38
1651/17
1651/120
1651/117
1651/126
1651/127
1651/125
1651/77
1651/78
2088/7
2088/17
2088/16
2088/15
2088/12
1651/23
2385
2344
2343
1480
437,574
437,782
437,454
4,00‰
dl.30,19m
6,33‰
dl.124,20m
Malý

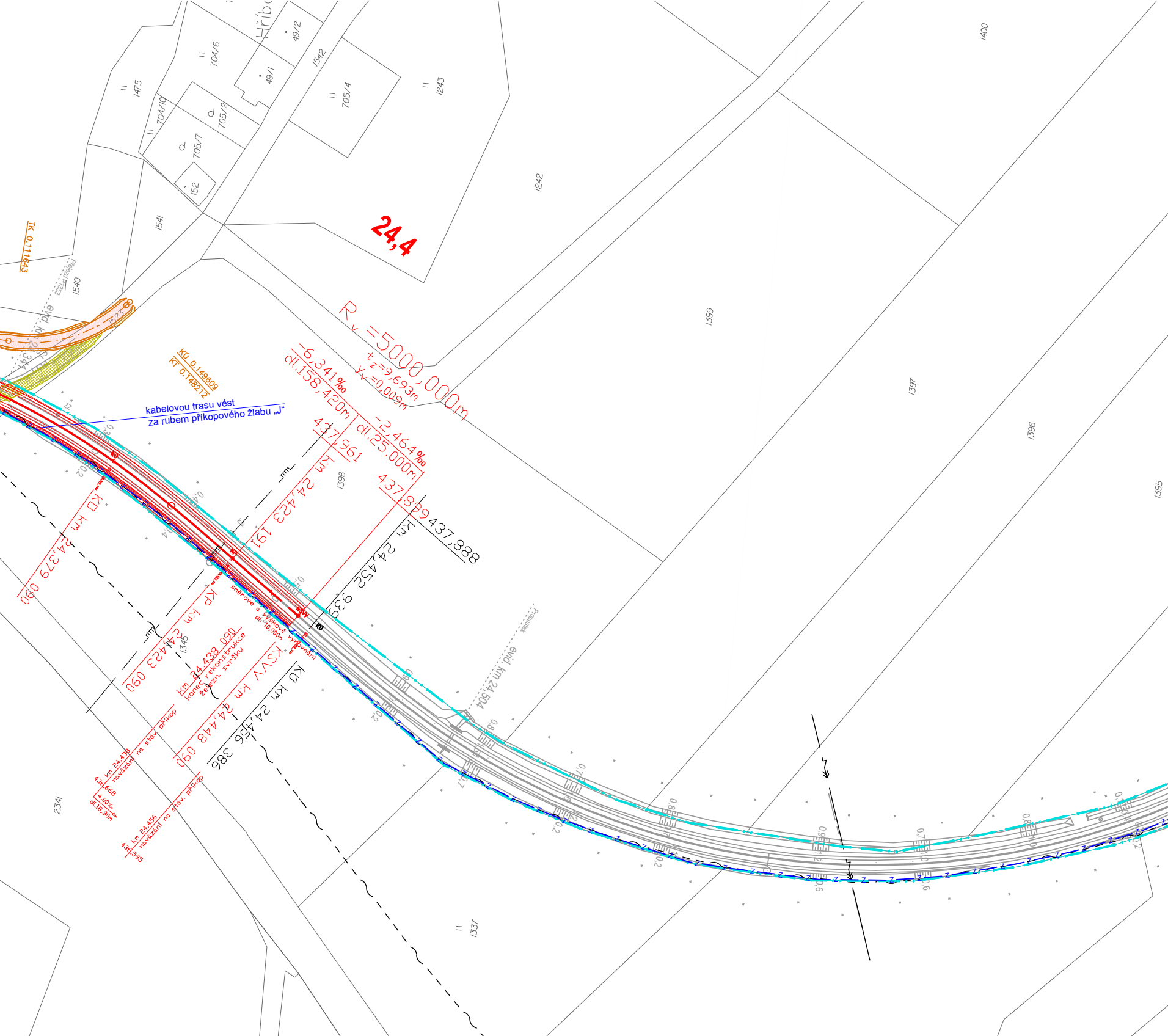
24,4
Rv =5000,000m
tz=9,693m
yv=0,009m
-6,341‰
dl.158,420m
-2,464‰
dl.25,000m
437,961
km 24,423 191
437,899
km 24,452 939
437,888
KÚ 0,149609
KT 0,148212
TK 0,111643
kabelovou trasu vést
za rubem příkopového žlabu „J“
KD km 24,379 090
KP km 24,423 090
km 24,438 090
konec rekonstrukce
železn. svršku
KSVV km 24,448 090
KÚ km 24,456 386
směrové a výškové vyrovnání
dl.10,000m
KSW
KÚ
km 24,438
436,668
navázání na stáv. příkop
4,00‰
dl.18,30m
km 24,456
436,595
navázání na stáv. příkop
evid. km 24,504
Propustek
Přejezd P1853
evid. km
1475
704/6
704/10
705/2
705/7
152
49/1
49/2
1542
705/4
1243
1400
1242
1541
1540
1399
1397
1396
1395
1398
1345
2341
1337
Hřib

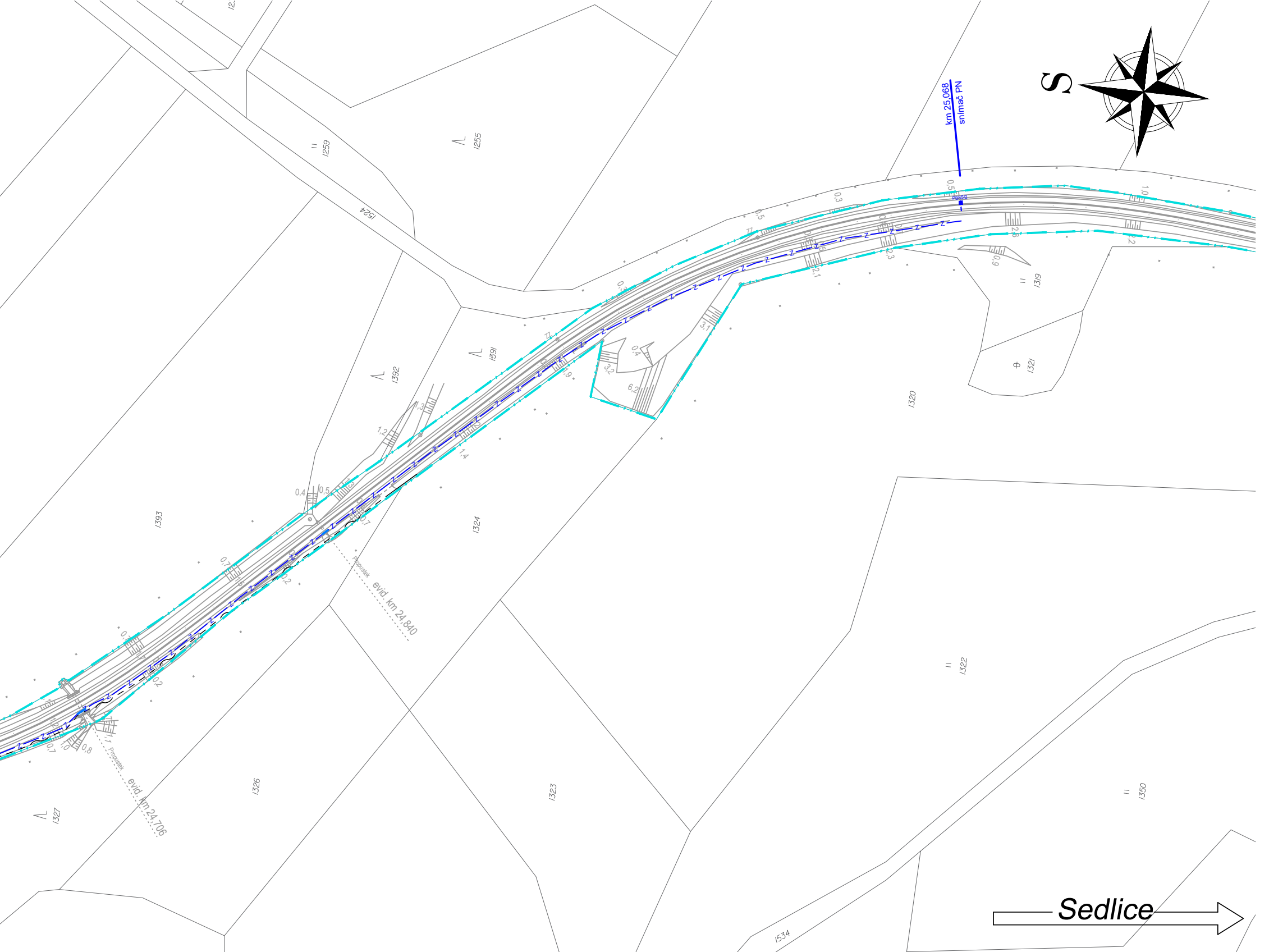
S
km 25,068
snímač PN
1259
1255
1524
1391
1392
1393
1324
1319
1320
1321
Propustek
evid. km 24,840
Propustek
evid. km 24,706
1322
1326
1323
1327
1350
1534
Sedlice

EVROPSKÁ UNIE
Evropské strukturální a investiční fondy
Operační program Doprava

Ministerstvo dopravy
Státní fond dopravní infrastruktury

Orientační schéma:


Březnice
přejezd P1352
km 24,254
Strakonice
S

Razítko oprávněné osoby:

Podpis: Datum:

Revize:	Datum:	Popis:	Kontroloval:
000	07.04.2022	Definitivní odevzdání dokumentace	Ing. Stanislav Rýznar

Stavebník/Investor:	**Správa železnic, státní organizace**
Adresa:	Dlážděná 1003/7, 110 00 Praha 1
Zástupce investora:	Stavební správa západ
Adresa:	Sokolovská 1995/278, 190 00 Praha 9

SPRÁVA ŽELEZNIC

Zhotovitel stavby:	**SAGASTA s.r.o.**
Adresa:	Novodvorská 1010/14, 142 00, Praha 4 - Lhotka
Kontakt:	T: +420 261 344 100 E: info@sagasta.cz
Zhotovitel objektu:	**SAGASTA s.r.o.**
Adresa:	Novodvorská 1010/14, 142 00, Praha 4 - Lhotka
Kontakt:	T: +420 261 344 100 E: info@sagasta.cz

SAGASTA

Hlavní projektant (HIP):	Specialista:	Odpovědný projektant:	Zpracovatel:
Ing. Stanislav Rýznar	Ing. Marek Guspan	Ing. Marek Guspan	Bc. Anton Pogorelov

Název stavby/akce:

Výstavba PZS (P1352) v km 24,254 trati Březnice - Strakonice

Označení (S-kód): S 632000131

Označení zhotovitele: 120081

Název části: Zabezpečovací zařízení

Označení části: D.1.1.3

Název objektu: **Zabezpečení přejezdu P1352 km 24,254**

Označení objektu/komplexu: **PS 11-01-31**

Název přílohy: Polohopisný výkres

Název dílčí části přílohy:

Číslo přílohy: **2 101**

Paré:

Kraj:	Katastrální území:	TUDU:
Jihočeský	Blatná, Sedlice	043108

Stupeň dokumentace:	Datum zpracování:	Formáty:	Měřítko:
DUSP	06/2021	A4x11	1:1000

S-kód:	Stupeň dokumentace:	Část:	Objekt:	Podobjekt:	Příloha:	Revize:
S 6 3 2 0 0 0 1 3 1	_ D U S P	_ D 1 1 3 X	_ P S 1 1 0 1 3 1	_ X X	_ 2 _ 1 0 1	_ 0 0 0

DOKUMENTACI LZE UŽÍVAT POUZE VE SMYSLU PŘÍSLUŠNÉ SMLOUVY O DÍLO. VÝKRES, ČI JEHO ČÁST, MŮŽE BÝT KOPÍROVÁN NEBO JINÝM ZPŮSOBEM ROZŠIŘOVÁN POUZE PO PŘEDCHOZÍM SOUHLASU SAGASTA, s.r.o.